


Una ruta con encanto

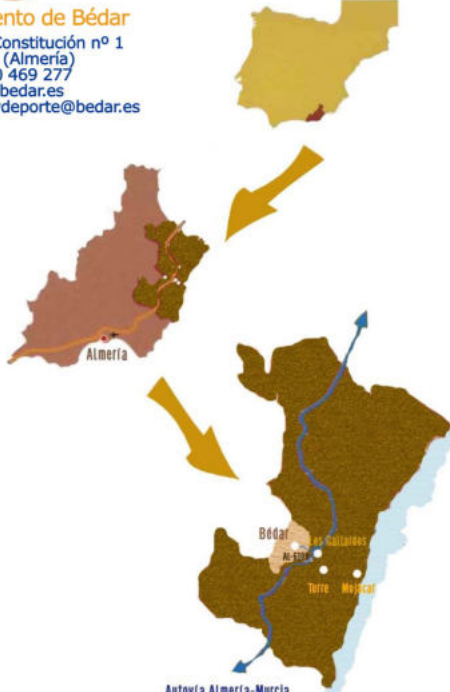
En las extrivaciones más orientales de la provincia de Almería, a pocos kilómetros del Parque Natural de Cabo de Gata-Níjar y del desierto de Tabernas, encontramos un paraje, junto a la localidad de Bédar, que se caracteriza por un paisaje de acequias y balsas que suministran el agua a los campos de cultivo de la localidad al igual que aportan la humedad necesaria para mantener el bosque de algarrobos, lentiscos, osiris, aladiernos, etc. que junto a los sistemas de cultivo en terraza recuerdan al paisaje alpujarreño.

Este sistema de riego que nos dejó de herencia la Bedar musulmana se caracteriza también por el sistema de obtención de agua a través de minas de agua.

Un paseo por esta ruta es un placer para los cinco sentidos.



Ayuntamiento de Bédar
Plaza de la Constitución nº 1
Bédar (Almería)
T. 950 469 277
email. bedar@bedar.es
culturaydeporte@bedar.es




Almería


Bédar

Torre Mojón

Autovía Almería-Murcia
A-7



BÉDAR ITINERE
CENTRO DE INTERPRETACIÓN
DEL TERRITORIO



950 469 277

Ruta del Agua de Bédar

SL-A 76



Bédar

Almería

Altitud máxima - 450 m. / Distancia Total - 2,2 km.

Señalización

Continuidad de Sendero | Dirección Equivocada | Cambio de Dirección | Cambio Brusco de Dirección

Recomendaciones

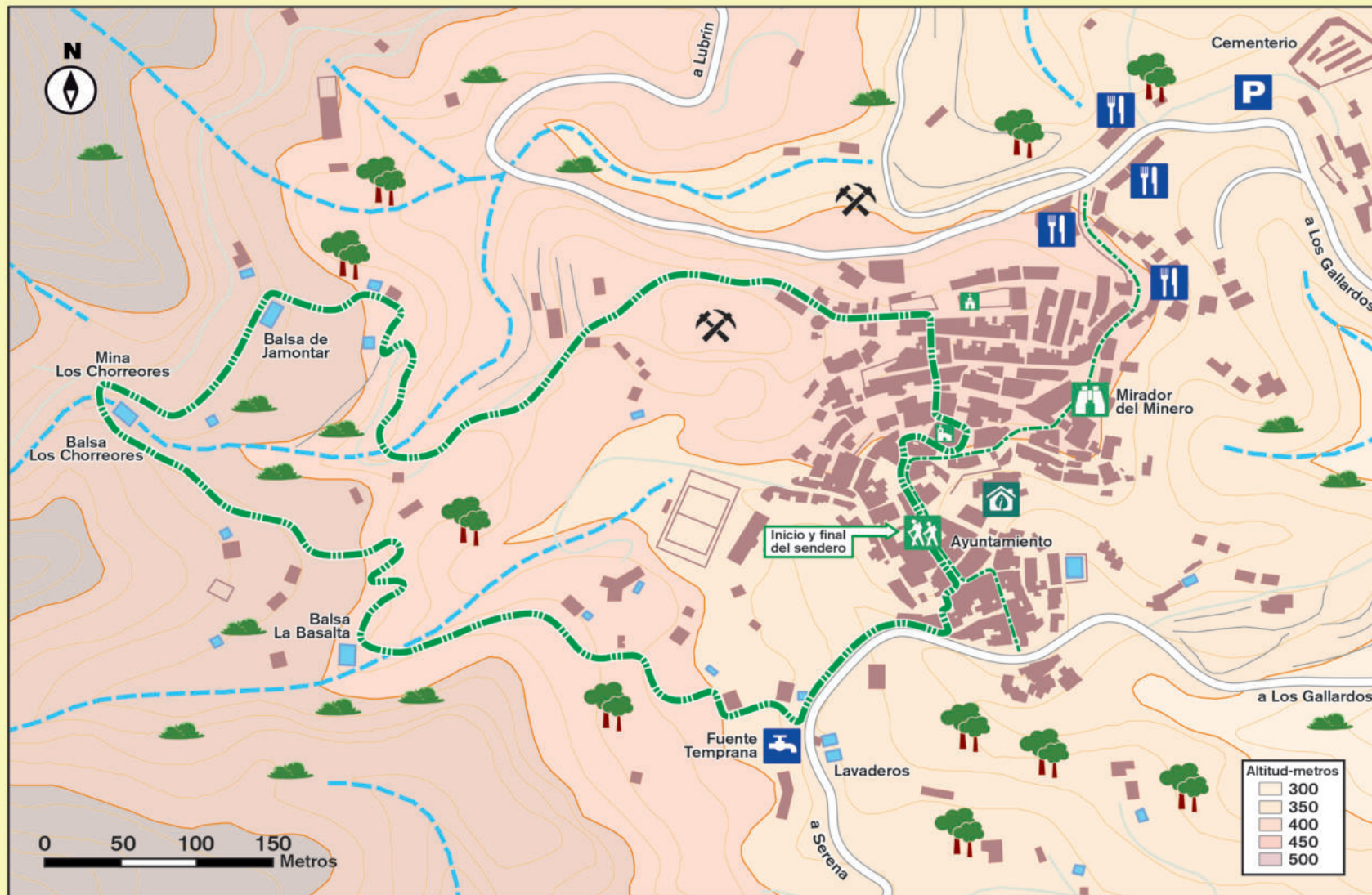
112 Emergencias

Leyenda

- Restaurante
- Parking
- Centro de Interpretación
- Ermita
- Iglesia
- Mirador
- Inicio y final de la ruta
- Sendero
- Minas
- Arbustos
- Frutales
- Balsas

MEDIO. Severidad del medio natural	2	DESPLAZAMIENTO. Dificultad en el desplazamiento	1
ITINERARIO. Orientación en el itinerario	1	ESFUERZO. Cantidad de esfuerzo necesario	2

HOMOLOGACIÓN - ABRIL 2021
FEDERACIÓN ANDALUZA DE MONTAÑISMO



Puntos de interés



Fuente Temprana




Lavaderos



"La Basalta"



Balsa "Los Chorraores"



Mina "Los Chorraores"



Balsa de Jamontar